

**GEMEINDE DAHMSDORF**

**KREIS STORMARN**

**FLÄCHENNUTZUNGSPLAN**

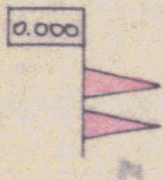
# ZEICHENERKLÄRUNG



Dorfgebiet § 6 BauNVO u. §1(1)3 BBauG



überörtl. und örtl. Hauptverkehrsstr. §5(2)BBauG



Ortsdurchfahrten


"




Führung oberirdischer Versorgungsanlagen § 5(2)4 BBauG



Wasserflächen § 5(2)6 BBauG



Flächen für die Landwirtschaft § 5(2)8 BBauG



Flächen für die Forstwirtschaft

"


## KENNZEICHNUNGEN VORGESCHICHTLICHER FUNDSTELLEN



überpflügter vorgeschichtlicher Grabhügel

ENTWORFEN UND AUFGESTELLT GEMÄSS §§ 2 UND 5 BUNDESBAUGESETZ (BBauG) DURCH DAS BAUAMT DES KREISES STORMARN AUF DER GRUNDLAGE DES AUFSTELLUNGSBESCHLUSSES DER GEMEINDEVERTRETUNG VOM 1. Mai 1971 BAD OLDESLOE, DEN

DER LANDRAT  
DES KREISES STORMARN  
-BAUAMT -  
IM AUFTRAGE



DER PLANENTWURF MIT DEM ERLÄUTERUNGSBERICHT HAT IN DER ZEIT VOM 10. Jan. 1974 BIS ZUM 11. Feb. 1974 NACH VORHERIGER BEKANNTMACHUNG AM 5. Dez. 1973 MIT DEM HINWEIS DARAUF, DASS BEDENKEN UND ANREGUNGEN WÄHREND DER AUSLEGUNGSZEIT VORGEBRACHT WERDEN KÖNNEN, ZU JEDERMANN'S EINSICHT ÖFFENTLICH AUSGELEGEN.

DAHMSDORF, DEN 13. Feb. 1974



  
BÜRGERMEISTER

DER FLÄCHENNUTZUNGSPLAN MIT DEM ERLÄUTERUNGSBERICHT IST AM 13. Feb. 1974 VON DER GEMEINDEVERTRETUNG BESCHLOSSEN WORDEN.

DAHMSDORF, DEN 13. Feb. 1974




  
BÜRGERMEISTER

DER FLÄCHENNUTZUNGSPLAN WURDE MIT ERLASS DER PLANGENEHMIGUNGSBEHÖRDE - Az. IV 81d-872/2-62.1 AM 26.7.74 GENEHMIGT.

DAHMSDORF, DEN 16. Sept. 1974

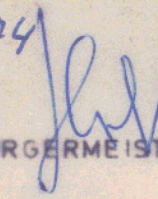


  
BÜRGERMEISTER

DIE BEKANNTMACHUNG DER GENEHMIGUNG ERFOLGTE GEMÄSS § 6 ABS. 6 BBauG AM 4. Oktober 1974

DAHMSDORF, DEN 19. Dezember 1974



  
BÜRGERMEISTER

30  
G E N E H M I G T

GEMÄSS ERLAß

N 81d - 8725 - 62. 13

VOM 26. Juli 1974

KIEL, DEN 26. Juli 1974

Der Innenminister

des Landes Schleswig-Holstein



*R. Schisske*

(Dr. Schisske)