















**5.ÄNDERUNG DES
FLÄCHENNUTZUNGSPLANES
DER GEMEINDE ZARPEN**

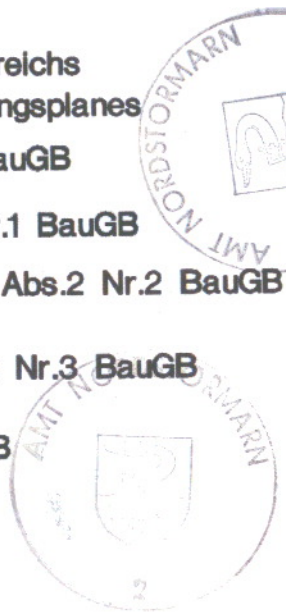
Zeichenerklärung

I. Darstellungen

	Grenze des räumlichen Geltungsbereichs der 5. Änderung des Flächennutzungsplanes
	Wohnbaufläche § 5 Abs.2 Nr.1 BauGB
	gemischte Baufläche § 5 Abs.2 Nr.1 BauGB
	Fläche für den Gemeinbedarf § 5 Abs.2 Nr.2 BauGB
	Feuerwehr
	Fläche für den Verkehr § 5 Abs.2 Nr.3 BauGB
	Fußweg
	Grünflächen § 5 Abs.2 Nr.5 BauGB
	Parkanlage
	Kleingarten
	Abschirmgrün

II. Nachrichtliche Übernahme

	Mindestumgebungsschutzbereich
	Kirche / Friedhof
	Geruchsschwellenkreis



Aufgestellt aufgrund des Aufstellbeschlusses der Gemeindevertretung vom 12.07.94. Die örtliche Bekanntmachung des Aufstellungsbeschlusses ist im amtlichen Bekanntmachungsblatt am 13.04.94 erfolgt.

Zarpen, den 18.5.98



[Signature]
Bürgermeister

Die Gemeindevertretung hat die vorgebrachten Bedenken und Anregungen sowie die Stellungnahme der Träger öffentlicher Belange am 04.03.98 geprüft. Das Ergebnis ist mitgeteilt worden.

Zarpen, den 18.5.98



[Signature]
Bürgermeister

Die frühzeitige Bürgerbeteiligung nach § 3(1)1 BauGB ist am 26.04.95 durchgeführt worden.


Zarpen, den 18.5.98



[Signature]
Bürgermeister

Die 5. Änderung des Flächennutzungsplanes bestehend aus der Planzeichnung und dem Erläuterungsbericht wurde am 04.03.98 von der Gemeindevertretung beschlossen. Der Erläuterungsbericht zur 5. Änderung des Flächennutzungsplanes wurde am 04.03.98 von der Gemeindevertretung gebilligt.

Zarpen, den 18.5.98



[Signature]
Bürgermeister

Die von der Planung berührten Träger öffentlicher Belange sind mit Schreiben vom 02.10.97 zur Abgabe einer Stellungnahme aufgefordert worden.


Zarpen, den 18.5.98



[Signature]
Bürgermeister

Die Genehmigung der 5. Änderung des Flächennutzungsplanes bestehend aus der Planzeichnung und dem Erläuterungsbericht wurde mit Erlaß des Innenministers des Landes Schleswig - Holstein vom 15.09.98 Az.: 11647-512-M1-6287(S) mit Nebenbestimmungen und Hinweisen erteilt.


Zarpen, den 9. Nov. 1998



[Signature]
Bürgermeister

Die Gemeindevertretung hat am 29.09.97 den Entwurf der 5. Änderung des Flächennutzungsplanes mit Erläuterungsbericht beschlossen und zur Auslegung bestimmt.

Zarpen, den 18.5.98



[Signature]
Bürgermeister

Die Nebenbestimmungen wurden durch Beschluß der Gemeindevertretung vom 15.09.98 erfüllt, die Hinweise sind beachtet. Das wurde mit Erlaß des Innenministers des Landes Schleswig - Holstein vom 15.09.98 Az.: 11647-512-M1-6287(S) bestätigen.

Zarpen, den 9. Nov. 1998



[Signature]
Bürgermeister

Der Entwurf der 5. Änderung des Flächennutzungsplanes, bestehend aus der Planzeichnung und dem Erläuterungsbericht haben in der Zeit vom 15.10.97 bis zum 14.11.97 während der Dienststunden nach § 3(2)BauGB öffentlich ausgelegen. Die öffentliche Auslegung ist mit dem Hinweis, daß Bedenken und Anregungen während der Auslegungsfrist von jedermann schriftlich oder zu Protokoll geltend gemacht werden können, ist am 07.10.97 im amtlichen Bekanntmachungsblatt erfolgt.

Zarpen, den 18.5.98



[Signature]
Bürgermeister

Die 5. Änderung des Flächennutzungsplanes, bestehend aus der Planzeichnung und dem Erläuterungsbericht, wird hiermit ausgefertigt.

Zarpen, den



Die Erteilung der Genehmigung der 5. Änderung des Flächennutzungsplanes sowie die Stelle, bei der der Plan auf Dauer während der Dienststunden von jedermann eingesehen werden kann und über den Inhalt Auskunft zu erhalten ist, sind im amtlichen Bekanntmachungsblatt bekanntgemacht worden. Die Änderung des Flächennutzungsplanes ist mit der Bekanntmachung der Genehmigung wirksam geworden.

Zarpen, den 12. Nov. 1998



[Signature]
Bürgermeister

